



SHAKEDOWN

ROAD BOOK

Πεύκη, 17 Μαρτίου 2025
αρ.πρωτ.3018/25

ΕΓΚΡΙΣΗ ΤΕΛΕΣΗΣ ΑΓΩΝΑ

Η ΟΜΟΣΠΟΝΔΙΑ ΜΗΧΑΝΟΚΙΝΗΤΟΥ ΑΘΛΗΤΙΣΜΟΥ ΕΛΛΑΔΟΣ -ΟΜΑΕ
αφού έλαβε υπόψιν της,

1. το αίτημα του αθλητικού σωματείου ΑΓΩΝΙΣΤΙΚΗ ΟΛΥΜΠΙΑΚΗ ΛΕΣΧΗ ΑΥΤΟΚΙΝΗΤΟΥ ΠΥΡΓΟΥ (ΑΟΛΑΠ) με αριθμό μητρώου ΟΜΑΕ: 5 και αριθμό ειδικής αθλητικής αναγνώρισης ΓΓΑ: ΦΕ59
2. το Γενικό Κανονισμό Ράλλυ & Ράλλυ Σπριντ 2025
3. το Συμπληρωματικό Κανονισμό του αγώνα
4. την με αριθμό ΑΜΕ: 034/17.03.2025 έγκριση της ΕΠΑ

ΕΓΚΡΙΝΕΙ τη διοργάνωση και διεξαγωγή του Ράλλυ με την ονομασία “45° ΟΛΥΜΠΙΑΚΟ ΡΑΛΛΥ” στο σωματείο-μέλος της “ΑΟΛΑΠ”, σύμφωνα με τον Αθλητικό Νόμο 2725/1999, τον Εθνικό Αθλητικό Κανονισμό (Ε.Α.Κ.) και τους Κανονισμούς της ΟΜΑΕ-ΕΠΑ, όπως αυτοί ισχύουν.

Επισημαίνεται ότι το εν λόγω Αθλητικό Σωματείο πληροί τις κατά νόμο προϋποθέσεις για την πραγματοποίηση του αγώνα.

Ο χώρος είναι κατάλληλος και ασφαλής για αυτή τη μορφή αγώνα. Ο διοργανωτής φέρει την αποκλειστική ευθύνη διοργάνωσης και διεξαγωγής του αγώνα και υποχρεούται να μεριμνήσει για όλα τα μέτρα ασφαλείας που προβλέπονται και ενδείκνυνται προκειμένου να διατηρηθεί ο χώρος κατάλληλος για την διεξαγωγή του αγώνα.

Ο παραπάνω αγώνας θα διεξαχθεί στην ευρύτερη περιοχή του Ν. Ηλείας

- **την Παρασκευή 4 Απριλίου 2025,**
Τεχνικός Έλεγχος στο Θεματικό Πάρκο Ξυστήρ Πύργου, από 17:00 έως 20:00
- **το Σάββατο 5 Απριλίου 2025**
 - Shakedown, ΕΔ Λάλα από 08:00 έως 14:00
 - Τεχνικός Έλεγχος στο Θεματικό Πάρκο Ξυστήρ Πύργου, από ώρα 15:00 έως 18:00
 - Παρουσίαση Πληρωμάτων–Εκκίνηση από ράμπα στην Πλατεία Σάκη Καράγιωργα, Κεντρική Πλατεία Δήμου Πύργου, από ώρα 20:00 έως 22:30
- **την Κυριακή 6 Απριλίου 2025**
ΕΔ: Γούμερο-Κλινδιά 1,3,5 και Φολόη 2,4,6 από 07:30 έως 19:00

Όλα τα οχήματα και οι αθλητές που θα συμμετέχουν στον αγώνα θα είναι ασφαλισμένοι α) με το υπ’ αριθμόν 20015751/20013391 ασφαλιστήριο συμβόλαιο της ALLIANZ Ελλάς Ασφαλιστικής Εταιρίας (για αστική ευθύνη-προς Τρίτους) και β) με το υπ’ αριθμόν Β179725ΕΕ00008 ασφαλιστήριο συμβόλαιο της Crotty Insurance-Lloyd’s LTD (για προσωπικό ατύχημα), για όσους έχουν εκδώσει δελτίο αθλητή για τη συμμετοχή τους στον αγώνα.

Η παρούσα διατίθεται για κάθε νόμιμη χρήση.



Η Πρόεδρος
Φωτεινή Ψαρράκου



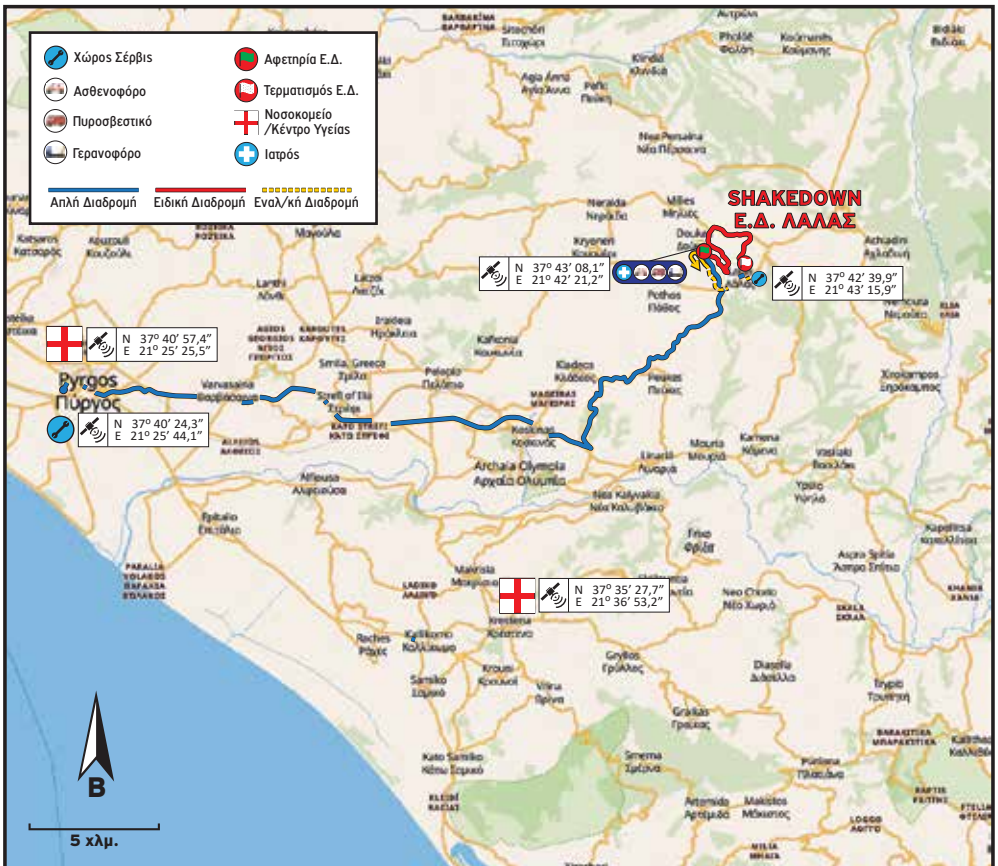
Ο Γενικός Γραμματέας
Ανδρέας Ντούσιος



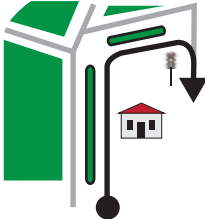

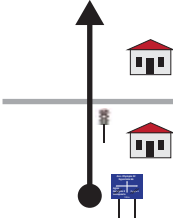


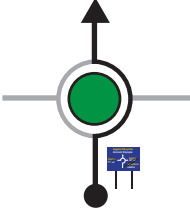

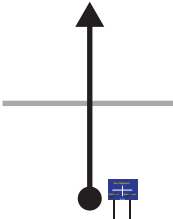
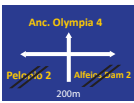

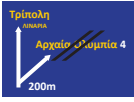




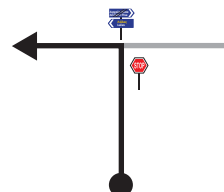






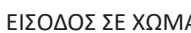
ΓΕΝΙΚΟΣ ΧΑΡΤΗΣ SHAKEDOWN

ΑΠΛΗ ΔΙΑΔΡΟΜΗ / ΕΙΔΙΚΗ ΔΙΑΔΡΟΜΗ / ΕΝΑΛΛΑΚΤΙΚΗ ΔΙΑΔΡΟΜΗ



ΑΠΟ: SERVICE PARK ΠΥΡΓΟΣ		ΑΠΟΣΤΑΣΗ 36,46 χλμ		
ΠΡΟΣ: SHAKEDOWN ΑΦΕΤΗΡΙΑ		Μ.Ω.Τ. ΣΥΜΦΩΝΑ ΜΕ Κ.Ο.Κ.		
ΧΙΛΙΟΜΕΤΡΑ		ΚΑΤΕΥΘΥΝΣΗ	ΠΛΗΡΟΦΟΡΙΕΣ	ΥΠΟΛΟΙΠΑ χλμ
ΟΛΙΚΑ	ΜΕΡΙΚΑ			
0.00	0.00	<p>1</p>	<p>SERVICE OUT</p> <p>N 37° 40' 19,1" E 21° 25' 35,9"</p>	36.46
0.16	0.16	<p>2</p>	<p>ΕΙΣΟΔΟΣ ΣΕ ΟΔΟ ΕΡΥΘΡΟΥ ΣΤΑΥΡΟΥ</p>	36.30
0.43	0.27	<p>3</p>		36.03
0.53	0.10	<p>4</p>		35.93
0.63	0.10	<p>5</p>	<p>ΕΙΣΟΔΟΣ ΣΕ ΟΔΟ ΠΑΤΡΩΝ</p>	35.83

ΑΠΟ: SERVICE PARK ΠΥΡΓΟΣ		ΑΠΟΣΤΑΣΗ 36,46 χλμ		
ΠΡΟΣ: SHAKEDOWN ΑΦΕΤΗΡΙΑ		Μ.Ω.Τ. ΣΥΜΦΩΝΑ ΜΕ Κ.Ο.Κ.		
ΧΙΛΙΟΜΕΤΡΑ		ΚΑΤΕΥΘΥΝΣΗ	ΠΛΗΡΟΦΟΡΙΕΣ	ΥΠΟΛΟΙΠΑ χλμ
ΟΛΙΚΑ	ΜΕΡΙΚΑ			
1.63	1.00	 <p>6</p>	 ΕΙΣΟΔΟΣ ΣΕ ΕΘΝΙΚΗ ΟΔΟ	34.83
3.19	1.56	 <p>7</p>	 ΦΑΝΑΡΙΑ ΑΓΙΟΥ ΓΕΩΡΓΙΟΥ 	33.27
14.76	11.57	 <p>8</p>		21.70
17.51	2.75	 <p>9</p>		18.95
19.31	1.80	 <p>10</p>		17.15

ΑΠΟ: SERVICE PARK ΠΥΡΓΟΣ		ΑΠΟΣΤΑΣΗ 36,46 χλμ		
ΠΡΟΣ: SHAKEDOWN ΑΦΕΤΗΡΙΑ		Μ.Ω.Τ. ΣΥΜΦΩΝΑ ΜΕ Κ.Ο.Κ.		
ΧΙΛΙΟΜΕΤΡΑ		ΚΑΤΕΥΘΥΝΣΗ	ΠΛΗΡΟΦΟΡΙΕΣ	ΥΠΟΛΟΙΠΑ χλμ
ΟΛΙΚΑ	ΜΕΡΙΚΑ			
23.76	4.45	11 		12.70
24.21	0.45	12 		12.25
34.21	10.00	13 		2.25
34.86	0.65	14 		1.60
36.46	1.60	15 		0.00

ΕΙΔΙΚΗ ΔΙΑΔΡΟΜΗ:

SHAKEDOWN ΛΑΛΑΣ 5,97 χλμ. (X/A)

SPECIAL STAGE:

SHAKEDOWN LALAS 5,97 km (G/A)



ΜΕΓΙΣΤΟ ΥΨΟΜΕΤΡΟ Ε.Δ. : 600 μ.

ΕΛΑΧΙΣΤΟ ΥΨΟΜΕΤΡΟ Ε.Δ. : 539 μ.

ΜΕΓΙΣΤΗ ΘΕΤΙΚΗ ΚΛΗΣΗ Ε.Δ. : 9°

ΜΕΓΙΣΤΗ ΑΡΝΗΤΙΚΗ ΚΛΗΣΗ Ε.Δ. : -7°

ΧΩΜΑ : 4,51 χλμ. ΑΣΦΑΛΤΟΣ : 1,46 χλμ.



ΑΦΕΤΗΡΙΑ /START SHAKEDOWN ΛΑΛΑΣ/LALAS














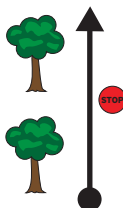


ΤΕΡΜΑΤΙΣΜΟΣ/FLYING FINISH SHAKEDOWN ΛΑΛΑΣ/LALAS






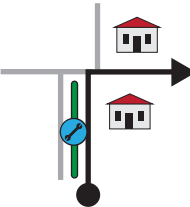









ΑΠΟ: ΑΦΕΤΗΡΙΑ		ΑΠΟΣΤΑΣΗ 6,87 χλμ	ΤΜΗΜΑ ΔΙΑΔΡΟΜΗΣ	
ΠΡΟΣ: SERVICE PARK			-	
ΕΙΔΙΚΗ ΔΙΑΔΡΟΜΗ: SHAKEDOWN ΛΑΛΑΣ (Χ/Α) 5,97 χλμ		Μ.Ω.Τ. -	ΙΔΑΝΙΚΟΣ ΧΡΟΝΟΣ -	
ΧΙΛΙΟΜΕΤΡΑ		ΚΑΤΕΥΘΥΝΣΗ	ΠΛΗΡΟΦΟΡΙΕΣ	ΥΠΟΛΟΙΠΑ Χλμ
ΟΛΙΚΑ	ΜΕΡΙΚΑ			
0.00	0.00		<p>ΑΦΕΤΗΡΙΑ Ε.Δ.</p>	6.87
0.65	0.65		<p>S1 SHAKEDOWN</p> <p>N 37° 43' 08,1" E 21° 42' 21,2"</p>	6.22
1.02	0.37			5.85
1.12	0.10		<p>S2 SHAKEDOWN</p> <p>N 37° 42' 45,9" E 21° 42' 52,7"</p>	5.75
1.53	0.41		<p>S3 SHAKEDOWN</p> <p>N 37° 42' 56,8" E 21° 42' 54,5"</p>	3.34

SHAKEDOWN Ε.Δ. ΛΑΛΑΣ












ΑΠΟ: ΑΦΕΤΗΡΙΑ		ΑΠΟΣΤΑΣΗ 6,87 χλμ	ΤΜΗΜΑ ΔΙΑΔΡΟΜΗΣ	
ΠΡΟΣ: SERVICE PARK			-	
ΕΙΔΙΚΗ ΔΙΑΔΡΟΜΗ: SHAKEDOWN ΛΑΛΑΣ (Χ/Α) 5,97 χλμ		Μ.Ω.Τ. -	ΙΔΑΝΙΚΟΣ ΧΡΟΝΟΣ -	
ΧΙΛΙΟΜΕΤΡΑ		ΚΑΤΕΥΘΥΝΣΗ	ΠΛΗΡΟΦΟΡΙΕΣ	ΥΠΟΛΟΙΠΑ χλμ
ΟΛΙΚΑ	ΜΕΡΙΚΑ			
2.01	0.48	 6 3.96	 S4 SHAKEDOWN N 37° 43' 09,6" E 21° 42' 44,2"	4.86
2.57	0.56	 7 3.40	 S5 SHAKEDOWN N 37° 43' 18,6" E 21° 42' 24,6"	4.30
2.78	0.21	 8 3.19	 S6 SHAKEDOWN N 37° 43' 25,3" E 21° 42' 24,0"	4.09
3.07	0.29	 9 2.90	 S7 SHAKEDOWN N 37° 43' 33,9" E 21° 42' 27,3"	3.80
3.27	0.20	 10 2.70	 S8 SHAKEDOWN N 37° 43' 39,2" E 21° 42' 32,0"	3.60
			ΕΙΣΟΔΟΣ ΣΕ ΑΣΦΑΛΤΟ	

ΑΠΟ: ΑΦΕΤΗΡΙΑ		ΑΠΟΣΤΑΣΗ 6,87 χλμ	ΤΜΗΜΑ ΔΙΑΔΡΟΜΗΣ -					
ΠΡΟΣ: SERVICE PARK								
ΕΙΔΙΚΗ ΔΙΑΔΡΟΜΗ: SHAKEDOWN ΛΑΛΑΣ (Χ/Α) 5,97 χλμ		Μ.Ω.Τ. -	ΙΔΑΝΙΚΟΣ ΧΡΟΝΟΣ -					
ΧΙΛΙΟΜΕΤΡΑ		ΚΑΤΕΥΘΥΝΣΗ	ΠΛΗΡΟΦΟΡΙΕΣ	ΥΠΟΛΟΙΠΑ χλμ				
ΟΛΙΚΑ	ΜΕΡΙΚΑ							
4.68	1.41	11	   <table border="1"> <tr><td>N</td><td>37° 43' 30,4"</td></tr> <tr><td>E</td><td>21° 43' 24,9"</td></tr> </table> ΕΙΣΟΔΟΣ ΣΕ ΧΩΜΑ	N	37° 43' 30,4"	E	21° 43' 24,9"	2.19
N	37° 43' 30,4"							
E	21° 43' 24,9"							
5.80	1.12	12	   <table border="1"> <tr><td>N</td><td>37° 43' 00,4"</td></tr> <tr><td>E</td><td>21° 43' 11,7"</td></tr> </table>	N	37° 43' 00,4"	E	21° 43' 11,7"	1.07
N	37° 43' 00,4"							
E	21° 43' 11,7"							
5.91	0.11	13	   <table border="1"> <tr><td>N</td><td>37° 42' 55,4"</td></tr> <tr><td>E</td><td>21° 43' 11,3"</td></tr> </table>	N	37° 42' 55,4"	E	21° 43' 11,3"	0.96
N	37° 42' 55,4"							
E	21° 43' 11,3"							
↕	↕	14	ΤΕΡΜΑΤΙΣΜΟΣ Ε.Δ.   <table border="1"> <tr><td>N</td><td>37° 42' 55,4"</td></tr> <tr><td>E</td><td>21° 43' 11,3"</td></tr> </table>	N	37° 42' 55,4"	E	21° 43' 11,3"	0.90
N	37° 42' 55,4"							
E	21° 43' 11,3"							
5.97	0.06	15	 STOP Ε.Δ.   <table border="1"> <tr><td>N</td><td>37° 42' 51,9"</td></tr> <tr><td>E</td><td>21° 43' 11,8"</td></tr> </table>	N	37° 42' 51,9"	E	21° 43' 11,8"	0.80
N	37° 42' 51,9"							
E	21° 43' 11,8"							

ΑΠΟ: ΑΦΕΤΗΡΙΑ		ΑΠΟΣΤΑΣΗ 6,87 χλμ	ΤΜΗΜΑ ΔΙΑΔΡΟΜΗΣ -	
ΠΡΟΣ: SERVICE PARK				
ΕΙΔΙΚΗ ΔΙΑΔΡΟΜΗ: SHAKEDOWN ΛΑΛΑΣ (Χ/Α) 5,97 χλμ		Μ.Ω.Τ. -	ΙΔΑΝΙΚΟΣ ΧΡΟΝΟΣ -	
ΧΙΛΙΟΜΕΤΡΑ		ΚΑΤΕΥΘΥΝΣΗ	ΠΛΗΡΟΦΟΡΙΕΣ	ΥΠΟΛΟΙΠΑ χλμ
ΟΛΙΚΑ	ΜΕΡΙΚΑ			
6.87	0.80	 11	SERVICE PARK SHAKEDOWN   N 37° 42' 48,2" E 21° 43' 11,5"	0.00

ΑΠΟ: SHAKEDOWN SERVICE PARK		ΑΠΟΣΤΑΣΗ 2,48 χλμ		
ΠΡΟΣ: ΑΦΕΤΗΡΙΑ		Μ.Ω.Τ. ΣΥΜΦΩΝΑ ΜΕ Κ.Ο.Κ.		
ΧΙΛΙΟΜΕΤΡΑ		ΚΑΤΕΥΘΥΝΣΗ	ΠΛΗΡΟΦΟΡΙΕΣ	ΥΠΟΛΟΙΠΑ χλμ
ΟΛΙΚΑ	ΜΕΡΙΚΑ			
0.00	0.00	1 	  ΕΙΣΟΔΟΣ ΣΕ ΚΕΝΤΡΙΚΟ ΔΡΟΜΟ  N 37° 42' 39,9" E 21° 43' 15,9"	2.48
0.88	0.88	2 	  	1.60
2.48	1.60	3 	 ΕΙΣΟΔΟΣ ΣΕ ΧΩΜΑ	0.00

ΑΠΟ: SHAKEDOWN SERVICE PARK		ΑΠΟΣΤΑΣΗ 36,43 χλμ		
ΠΡΟΣ: SERVICE PARK ΠΥΡΓΟΣ		Μ.Ω.Τ. ΣΥΜΦΩΝΑ ΜΕ Κ.Ο.Κ.		
ΧΙΛΙΟΜΕΤΡΑ		ΚΑΤΕΥΘΥΝΣΗ	ΠΛΗΡΟΦΟΡΙΕΣ	ΥΠΟΛΟΙΠΑ χλμ
ΟΛΙΚΑ	ΜΕΡΙΚΑ			
0.00	0.00	1	 ΕΙΣΟΔΟΣ ΣΕ ΚΕΝΤΡΙΚΟ ΔΡΟΜΟ	36.43
			N 37° 42' 39,9" E 21° 43' 15,9"	
1.90	1.90	2	 	34.53
12.60	10.70	3		23.83
13.05	0.45	4	 	23.38
15.15	2.10	5		21.28

ΑΠΟ: SHAKEDOWN SERVICE PARK		ΑΠΟΣΤΑΣΗ 36,43 χλμ		
ΠΡΟΣ: SERVICE PARK ΠΥΡΓΟΣ		Μ.Ω.Τ. ΣΥΜΦΩΝΑ ΜΕ Κ.Ο.Κ.		
ΧΙΛΙΟΜΕΤΡΑ		ΚΑΤΕΥΘΥΝΣΗ	ΠΛΗΡΟΦΟΡΙΕΣ	ΥΠΟΛΟΙΠΑ χλμ
ΟΛΙΚΑ	ΜΕΡΙΚΑ			
17.30	2.15	6	 	19.13
17.95	0.65	7	 	18.48
19.30	1.35	8	 	17.13
21.90	2.60	9	 	14.53
30.85	8.95	10	  	5.58

ΑΠΟ: SHAKEDOWN SERVICE PARK		ΑΠΟΣΤΑΣΗ 36,43 χλμ		
ΠΡΟΣ: SERVICE PARK ΠΥΡΓΟΣ		Μ.Ω.Τ. ΣΥΜΦΩΝΑ ΜΕ Κ.Ο.Κ.		
ΧΙΛΙΟΜΕΤΡΑ		ΚΑΤΕΥΘΥΝΣΗ	ΠΛΗΡΟΦΟΡΙΕΣ	ΥΠΟΛΟΙΠΑ χλμ
ΟΛΙΚΑ	ΜΕΡΙΚΑ			
33.47	2.62	11 		2.96
35.03	1.56	12 		1.40
36.03	1.00	13 		0.40
36.13	0.10	14 		0.30
36.23	0.10	15 		0.20

ΑΠΟ: SHAKEDOWN SERVICE PARK		ΑΠΟΣΤΑΣΗ 36,43 χλμ		
ΠΡΟΣ: SERVICE PARK ΠΥΡΓΟΣ		Μ.Ω.Τ. ΣΥΜΦΩΝΑ ΜΕ Κ.Ο.Κ.		
ΧΙΛΙΟΜΕΤΡΑ		ΚΑΤΕΥΘΥΝΣΗ	ΠΛΗΡΟΦΟΡΙΕΣ	ΥΠΟΛΟΙΠΑ χλμ
ΟΛΙΚΑ	ΜΕΡΙΚΑ			
36.27	0.04	<p>16</p>	<p>ΕΙΣΟΔΟΣ ΣΕ ΟΔΟ ΕΛΛΗΝΟΣ ΣΤΡΑΤΙΩΤΗ</p>	0.16
		<p>N 37° 40' 27,6" E 21° 25' 39,7"</p>		

SHAKEDOWN ΕΝΑΛΛΑΚΤΙΚΗ ΔΙΑΔΡΟΜΗ

SHAKEDOWN ALTERNATIVE ROUTE

ΧΡΗΣΗ ΕΝΑΛΛΑΚΤΙΚΗΣ ΔΙΑΔΡΟΜΗΣ

Εάν ακυρωθεί η ειδική διαδρομή πρέπει να ακολουθηθεί η παρακάτω διαδικασία:

Μετά τη γνωστοποίηση ακύρωσης της ειδικής διαδρομής το πλήρωμα ακολουθεί την εναλλακτική διαδρομή.

ALTERNATIVE ROUTE INSTRUCTIONS

If the Special Stage is cancelled the following procedure must be followed:

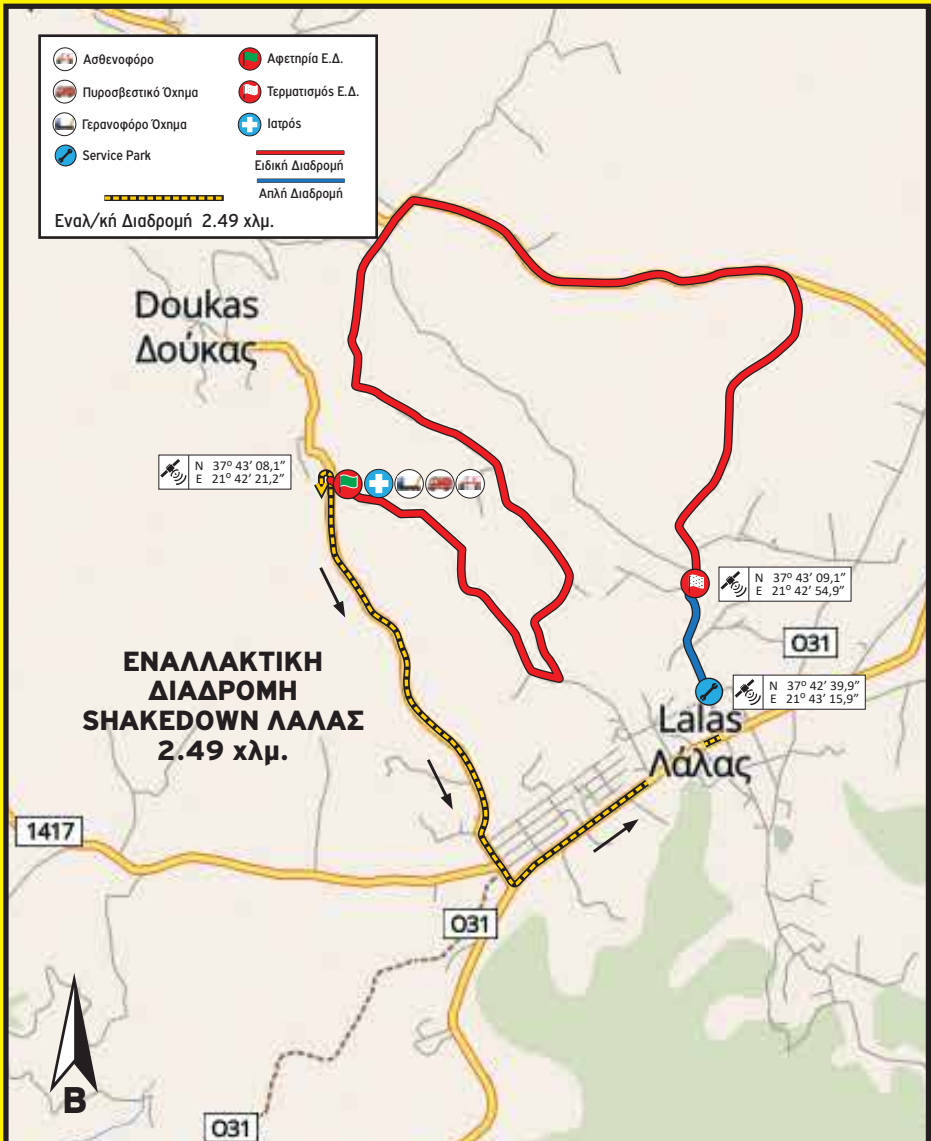
When the cancellation of the Special Stage is announced the contestant follows the alternative route.

ΕΝΑΛΛΑΚΤΙΚΗ ΔΙΑΔΡΟΜΗ SHAKEDOWN ΛΑΛΑΣ





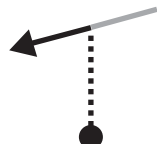

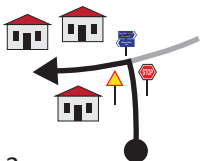


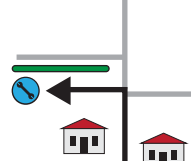


ALTERNATIVE ROUTE SHAKEDOWN LALAS

**ΕΙΔΙΚΗ ΔΙΑΔΡΟΜΗ: SHAKEDOWN ΛΑΛΑΣ
ΕΝΑΛΛΑΚΤΙΚΗ ΔΙΑΔΡΟΜΗ
SHAKEDOWN ΛΑΛΑΣ**

**SPECIAL STAGE: SHAKEDOWN LALAS
ALTERNATIVE ROUTE
SHAKEDOWN LALAS**



ΕΝΑΛΛΑΚΤΙΚΗ ΔΙΑΔΡΟΜΗ SHAKEDOWN ΛΑΛΑΣ

ΑΠΟ: ΑΦΕΤΗΡΙΑ		ΑΠΟΣΤΑΣΗ 2,49 χλμ			
ΠΡΟΣ: SERVICE PARK		Μ.Ω.Τ. ΣΥΜΦΩΝΑ ΜΕ Κ.Ο.Κ.			
ΧΙΛΙΟΜΕΤΡΑ		ΚΑΤΕΥΘΥΝΣΗ	ΠΛΗΡΟΦΟΡΙΕΣ	ΥΠΟΛΟΙΠΑ χλμ	
ΟΛΙΚΑ	ΜΕΡΙΚΑ				
0.00	0.00	1	 <p>ΚΑΝΟΥΜΕ ΑΝΑΣΤΡΟΦΗ</p>	 ΑΦΕΤΗΡΙΑ Ε.Δ. 	2.49
			 <p>N 37° 43' 08,1" E 21° 42' 21,2"</p>		
0.01	0.01	2		 ΕΙΣΟΔΟΣ ΣΕ ΑΣΦΑΛΤΟ	2.48
1.61	1.60	3		  ΕΙΣΟΔΟΣ ΣΕ ΚΕΝΤΡΙΚΟ ΔΡΟΜΟ	0.88
2.49	0.88	4		SERVICE PARK SHAKEDOWN 	0.00
			 <p>N 37° 42' 39,9" E 21° 43' 15,9"</p>		

ΕΝΑΛΛΑΚΤΙΚΗ ΔΙΑΔΡΟΜΗ SHAKEDOWN ΛΑΛΑΣ

