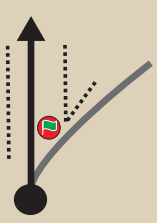







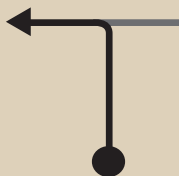
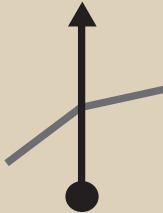









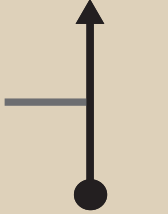



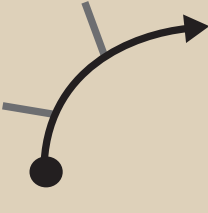

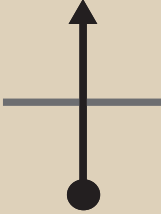




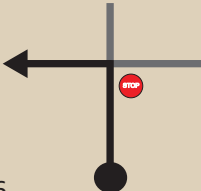

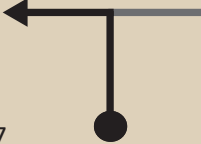
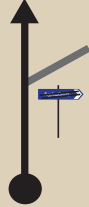


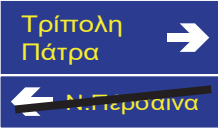
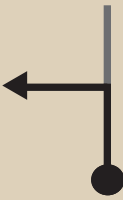
ΑΠΟ ΣΕΧ 1		ΑΠΟΣΤΑΣΗ 23,99 χλμ	ΤΜΗΜΑ ΔΙΑΔΡΟΜΗΣ 1	
ΠΡΟΣ ΣΕΧ 2			Μ.Ω.Τ. 47,98 χλμ/ω	ΙΔΑΝΙΚΟΣ ΧΡΟΝΟΣ <b>00:30'</b>
ΕΙΔΙΚΗ ΔΙΑΔΡΟΜΗ 1 <b>ΔΟΥΚΑΣ - ΜΗΛΙΕΣ Ι</b>				
ΧΙΛΙΟΜΕΤΡΑ		ΚΑΤΕΥΘΥΝΣΗ	ΠΛΗΡΟΦΟΡΙΕΣ	ΥΠΟΛΟΙΠΑ χλμ
ΟΛΙΚΑ	ΜΕΡΙΚΑ			
0.00	0.00	1 	  ΑΦΕΤΗΡΙΑ Ε.Δ. ΔΟΥΚΑΣ - ΜΗΛΙΕΣ Ι GPS N 37.71896 / E 21.70587	23.99
0.64	0.64	2 	 <b>1/1-3</b> GPS N 37.71561 / E 21.71111	23.35
1.04	0.04	3 		22.95
1.14	0.10	4 	 <b>2/1-3</b> GPS N 37.71274 / E 21.7146	22.85
1.57	0.43	5 		22.42

ΑΠΟ ΣΕΧ 1		ΑΠΟΣΤΑΣΗ 23,99 χλμ	ΤΜΗΜΑ ΔΙΑΔΡΟΜΗΣ 1		
ΠΡΟΣ ΣΕΧ 2			ΕΙΔΙΚΗ ΔΙΑΔΡΟΜΗ 1 ΔΟΥΚΑΣ - ΜΗΛΙΕΣ Ι	Μ.Ω.Τ. 47,98 χλμ/ω	ΙΔΑΝΙΚΟΣ ΧΡΟΝΟΣ 00:30'
ΧΙΛΙΟΜΕΤΡΑ		ΚΑΤΕΥΘΥΝΣΗ			
ΟΛΙΚΑ	ΜΕΡΙΚΑ				
2.06	0.49	6		 3/1-3 GPS N 37.71934 / E 21.71232	21.93
2.63	0.57	7		 4/1-3 GPS N 37.72184 / E 21.70686	21.36
2.83	0.20	8		 5/1-3 GPS N 37.72371 / E 21.70668	21.16
3.14	0.31	9		 6/1-3 GPS N 37.72604 / E 21.70748	20.85
4.48	1.70	10		 7/1-3 GPS N 37.71586 / E 21.71998	29.15

ΑΠΟ ΣΕΧ 1		ΚΑΤΕΥΘΥΝΣΗ	ΠΛΗΡΟΦΟΡΙΕΣ	ΥΠΟΛΟΙΠΑ Χλμ
ΠΡΟΣ ΣΕΧ 2				
ΕΙΔΙΚΗ ΔΙΑΔΡΟΜΗ 1		ΕΙΔΙΚΗ ΔΙΑΔΡΟΜΗ 1 ΔΟΥΚΑΣ - ΜΗΛΙΕΣ Ι	Μ.Ω.Τ.	ΙΔΑΝΙΚΟΣ ΧΡΟΝΟΣ
ΧΙΛΙΟΜΕΤΡΑ			23,99 χλμ	47,98 χλμ/ω
ΟΛΙΚΑ	ΜΕΡΙΚΑ			
4.95	0.11	11 	 8/1-3 GPS N 37.71679 / E 21.71989	19.04
6.10	1.15	12 	 9/1-3 GPS N 37.72513 / E 21.7236	17.89
7.50	1.40	13 	 10/1-3 GPS N 37.72763 / E 21.70904	16.49
7.94	0.44	14 	 11/1-3 GPS N 37.73055 / E 21.71218	16.05
8.24	0.30	15 	 12/1-3 GPS N 37.73254 / E 21.71409	15.75

ΑΠΟ ΣΕΧ 1		ΚΑΤΕΥΘΥΝΣΗ	ΑΠΟΣΤΑΣΗ	ΤΜΗΜΑ ΔΙΑΔΡΟΜΗΣ	
ΠΡΟΣ ΣΕΧ 2			23,99 χλμ	1	
ΕΙΔΙΚΗ ΔΙΑΔΡΟΜΗ 1		ΚΑΤΕΥΘΥΝΣΗ	Μ.Ω.Τ.	ΙΔΑΝΙΚΟΣ ΧΡΟΝΟΣ	
ΔΟΥΚΑΣ - ΜΗΛΙΣΣ Ι			47,98 χλμ/ω	00:30'	
ΧΙΛΙΟΜΕΤΡΑ		ΚΑΤΕΥΘΥΝΣΗ	ΠΛΗΡΟΦΟΡΙΕΣ		ΥΠΟΛΟΙΠΑ Χλμ
ΟΛΙΚΑ	ΜΕΡΙΚΑ				
8.81	0.57	 16	 <b>13</b> /1-3 GPS N 37.73711 / E 21.71683	<b>15.18</b>	
8.97	0.16	 17	 <b>14</b> /1-3 GPS N 37.73772 / E 21.71835	<b>15.02</b>	
9.32	0.35	 18	 <b>15</b> /1-3 GPS N 37.7377 / E 21.72203	<b>14.67</b>	
9.50	0.58	 19	 <b>16</b> /1-3 GPS N 37.7363 / E 21.72803	<b>14.09</b>	
10.07	0.08	 20	 <b>17</b> /1-3 GPS N 37.7362 / E 21.72902	<b>13.29</b>	

ΑΠΟ ΣΕΧ 1		ΑΠΟΣΤΑΣΗ 23,99 χλμ	ΤΜΗΜΑ ΔΙΑΔΡΟΜΗΣ 1		
ΠΡΟΣ ΣΕΧ 2			ΕΙΔΙΚΗ ΔΙΑΔΡΟΜΗ 1 <b>ΔΟΥΚΑΣ - ΜΗΛΙΕΣ Ι</b>	Μ.Ω.Τ. 47,98 χλμ/ω	ΙΔΑΝΙΚΟΣ ΧΡΟΝΟΣ <b>00:30'</b>
ΧΙΛΙΟΜΕΤΡΑ		ΚΑΤΕΥΘΥΝΣΗ			
ΟΛΙΚΑ	ΜΕΡΙΚΑ				
10.84	0.14	21		 <b>18</b> / <sub>1-3</sub>  GPS N 37.7358 / E 21.73051	<b>13.15</b>
11.04	0.20	22		 <b>19</b> / <sub>1-3</sub>  GPS N 37.73461 / E 21.73241	<b>12.95</b>
11.39	0.35	23		 <b>20</b> / <sub>1-3</sub>  GPS N 37.73264 / E 21.7357	<b>12.60</b>
11.69	0.30	24			<b>12.30</b>
12.28	0.59	25		 ΤΕΡΜΑΤΙΣΜΟΣ Ε.Δ. 1 ΔΟΥΚΑΣ - ΜΗΛΙΕΣ Ι	<b>11.71</b>
				GPS N 37.72596 / E 21.73173	

ΑΠΟ ΣΕΧ 1		ΑΠΟΣΤΑΣΗ 23,99 χλμ	ΤΜΗΜΑ ΔΙΑΔΡΟΜΗΣ 1	
ΠΡΟΣ ΣΕΧ 2			Μ.Ω.Τ. 47,98 χλμ/ω	ΙΔΑΝΙΚΟΣ ΧΡΟΝΟΣ <b>00:30'</b>
ΕΙΔΙΚΗ ΔΙΑΔΡΟΜΗ 1 <b>ΔΟΥΚΑΣ - ΜΗΛΙΣΣ Ι</b>		ΚΑΤΕΥΘΥΝΣΗ		
ΧΙΛΙΟΜΕΤΡΑ				
ΟΛΙΚΑ	ΜΕΡΙΚΑ			
<b>12.58</b>	<b>0.30</b>	 26	 ΣΤΟΠ Ε.Δ. 2 ΔΟΥΚΑΣ - ΜΗΛΙΣΣ Ι  GPS N 37.72242 / E 21.72961	<b>11.41</b>
<b>12.91</b>	<b>0.33</b>	 27	ΕΙΣΟΔΟΣ ΣΕ ΚΥΡΙΟ ΔΡΟΜΟ	<b>11.08</b>
<b>15.46</b>	<b>2.55</b>	 28		<b>8.53</b>
<b>18.13</b>	<b>2.67</b>	 29		<b>5.86</b>
<b>20.56</b>	<b>2.43</b>	 30		<b>3.43</b>